

Podélný profil vodovodu - I. ETAPA

LEGENDA:

KÓTA UPRAVENÉHO TERÉNU

KÓTA DNA POTRUBÍ

STANIČENÍ [Km],[m]

MĚŘITKO:

1:100

1:2000

GEOLOGICKÉ POMĚRY

V ZATRAVNĚNÍ, POLE, LOUKY: POD KOMUNIKACEMI

POKUD BUDE V PRŮBĚHU STAVBY ZJIŠTĚNO ODLIŠNÉ ZAŘÍDĚNÍ ZEMIN, BUDOU TYTO VÝKOPOVÉ PRÁCE VYKÁZÁNY JAKO VÍCEPRÁCE, NEBO MĚNĚPRÁCE, A TO SE ZÁPÍSEM DO STAVEBNÍHO DENÍKU !!!




KUBATURY VÝKOPŮ J1.1-J1.5:

JEDNÁ SE O MONTÁŽNÍ VÝKOPOVÉ JÁMY A RÝHY PRO POKLÁDKU POTRUBÍ. PŘEDPOKLÁDÁ SE, ŽE MONTÁŽNÍ JÁMY BUDOU PAŽENY KLIZNICOVÝM PAŽENÍM A VÝKOPOVÉ RÝHY ROZPĚRNÝMI BOXY.

NÁSLEDUJÍCÍ KUBATURY VÝKOPŮ JE NUTNO CHÁPAT POUZE JAKO ORIENTAČNÍ A TO Z TOHO DŮVODU, ŽE NENÍ ZNÁMA STÁVAJÍCÍ HLoubKA ULOŽENÍ POTRUBÍ.

SO-01 - PŘÍVODNÍ ŘAD - I. ETAPA

SO-01

		Kněžskodvorská 2544, 370 04 České Budějovice 3 Email.: vakprojekt@vakprojekt.cz, www.vakprojekt.cz	
ZODPOVĚDNÝ PROJEKTANT Ing. PETR KOHOUTEK 		VYPRACOVAL RADEK VOLDŘICH 	
OKRES TÁBOR - JIHOČESKÝ KRAJ		STUPEŇ PROJEKTU PROJEKTOVÁ DOKUMENTACE	
MÍSTO STAVBY K.Ú. MĚŠICE U TÁBORA (trasa Měšice - Smyslov)		PRO PROVEDENÍ STAVBY (DPS)	
INVESTOR VODÁŘ. SPOL. TÁBORSKO, KOŠOVA 2897, 390 02 TÁBOR		DATUM PROJEKTU V./2024	
NÁZEV AKCE OBNOVA VODOVODU MĚŠICE - SMYSLOV		FORMÁT VÝKRESU 3x A4	
STAVEBNÍ OBJEKT SO-01 - PŘÍVODNÍ ŘAD - I. ETAPA		MĚŘÍTKO 1:2000/100	
OBSAH VÝKRESU PODÉLNÝ PROFIL VODOVODU (I. ETAPA)		Č. VÝKRESU D.01-5	